

Innradweg

520 km quer durch die Alpen.
St. Moritz - Innsbruck - Passau



Von hohen
Gipfeln und
sanften
Hügeln



www.innradweg.com

Der Innradweg

Eine Radreise von den Alpen zur Donau



Rund 520 km quer durch die Alpen: St. Moritz – Innsbruck – Passau. Der Innradweg führt vom **Engadin** in der **Schweiz**, über **Tirol**, **Bayern** und **Oberösterreich** bis in die Dreiflüssestadt **Passau** zur Donau. Größtenteils uferbegleitend lädt der Innradweg zum gemütlichen Durchqueren der Alpen von West nach Ost ein. Unzählige Anschlüsse zu weiteren Radrouten in den einzelnen Regionen machen den Innradweg zusätzlich attraktiv. Es wartet eine abwechslungsreiche Radreise von den majestätischen Alpengipfeln über das bayerische Voralpenland und den oberösterreichischen Auenlandschaften bis ins Donautal, die ab Tirol in den meisten Abschnitten flach verläuft und familienfreundlich ist.

Der Innradweg im Überblick:

- 520 km Länge
- Drei Länder: Schweiz, Österreich, Deutschland
- In weiten Teilen in direkter Flussnähe
- Ab Tirol familienfreundlich ausgebaut
- Zahlreiche Sehenswürdigkeiten, Attraktionen und kulinarische Vielfalt
- Naturschutzgebiete und -reservate

Tourdaten und Höhenprofil

leicht – mittel

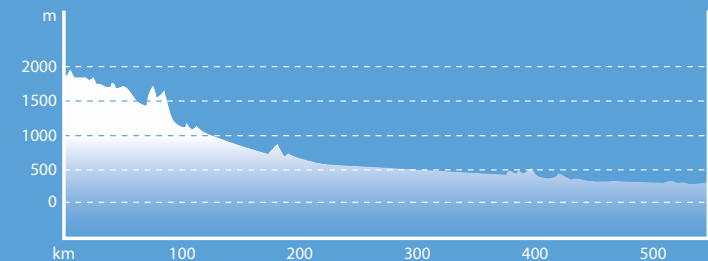


↔ 520 km

▲ 1.628 m

1.815 m
312 m

▼ 3.146 m



Engadin

Majestätische Berge, urige Tallandschaft
und malerische Bergdörfer



Das Engadin ist ein Hochtal im schweizerischen Kanton Graubünden. Es ist eines der höchstgelegenen bewohnten Täler Europas und mehr als 80 km lang. Es bildet die obere Talstufe des Inns und wird in das Ober- und das Unterengadin unterschieden. Die steil aufragenden Dreitausender und die weiten Hochebenen des Engadin sowie Tourismuszentren wie St. Moritz, Pontresina oder Scuol bilden den Auftakt zu einem ganz besonderen Raderlebnis. Von Zernez, dem Tor zum Schweizerischen Nationalpark, geht es den Inn entlang durch malerische Orte und Dörfer.

INFORMATIONEN



Engadin Tourismus AG

Via Maistra 1, 7500 St. Moritz • Schweiz
Tel.: +41 81 830 00 01
www.engadin.ch



Gäste-Information Scuol

Stradun 403a, 7550 Scuol • Schweiz
Tel.: +41 81 861 88 00
www.engadin.com

Tirol

Tirols Berge und Kultur erradeln



Rund 230 km führt der Innradweg durch Tirol und ermöglicht eine abwechslungsreiche Radreise durch beeindruckende Alpenlandschaft. Der Radweg ist flach und gemütlich, die eindrucksvollen Berge sind immer im Blickfeld. Sie verlocken zu einem Abstecher in die Seitentäler, die ebenfalls mit Radwegen erschlossen sind. Der erste Abschnitt führt durch eine idyllische Tallandschaft mit kleineren Orten und folgt den Spuren einer alten Handelsstraße, der Via Claudia Augusta. Danach wird der Fluss mächtiger, das Tal weitet sich und hier finden sich eine Vielzahl von attraktiven Städten und Ausflugszielen. Die historische Bausubstanz der Städte, die traditionelle Architektur vieler Häuser in den Dörfern, gelebtes Brauchtum und nicht zuletzt die Tiroler Küche mit ihrer Gastfreundschaft und den typischen Gerichten sind Garant für eine interessante und spannende Radreise.

INFORMATIONEN



Tirol Info

Maria-Theresien-Straße 55, 6020 Innsbruck • Österreich
Tel.: +43 512 7272-0
E-Mail: info@tirol.at
www.tirol.at

Bayern

Urwüchsige Flusslandschaften, historische Städte
und Bauwerke mit Charakter



Mit dem bayerischen Abschnitt des Innradwegs wird der Innfluss zum Strom, die Landschaft weitet sich. Der Radweg wird teilweise beidseitig des Flusses geführt, flussnah und abseits von Straßen auf befestigten Wegen. Es geht anfangs gemütlich und flach über Kiefersfelden nach Rosenheim, danach führt der Weg für einen kurzen Abschnitt über die sanfte Hügellandschaft des bayerischen Voralpenlandes rund um Wasserburg am Inn. Über Mühldorf am Inn, Neuötting und Simbach am Inn erreicht man die Dreiflüssestadt Passau und schließt an den Donauradweg an.

INFORMATIONEN



Chiemsee-Alpenland Tourismus GmbH & Co. KG

Tel.: +49 8051 96555 0 • www.chiemsee-alpenland.de



Tourismusverband Inn-Salzach

Tel.: +49 8671 502-444 • www.inn-salzach.com



Landkreis Rottal-Inn • Kreisentwicklung / Tourismus

Tel.: +49 8561 20-268 • www.rottal-inn.de/tourismus



Tourismus Passauer Land

Tel.: +49 851 397-600 • www.passauer-land.de

Oberösterreich

Naturerlebnis Auenlandschaft
und Orte mit Charme



Naturerlebnis Auenlandschaft und Orte mit Charme prägen den oberösterreichischen Abschnitt des Innradwegs, der mit Braunau am Inn beginnt. Die Kleinstadt mit den prächtigen Bauten, der Stadtmauer, den interessanten Museen und dem sechstöchsten Kirchturm Österreichs sowie einigen weiteren Attraktionen lohnt sich als Etappenort. Danach radelt man in das beeindruckende Europareservat Unterer Inn: 55 km mit zahlreichen Inseln, Au-Vegetation und über 300 Vogelarten. Über Obernberg und das Augustiner Chorherrenstift Reichersberg erreicht man die malerische Barockstadt Schärding. Prachtige Bauten wie an der berühmten Silberzeile prägen das Stadtbild. Hier wohnten reiche Kaufleute, denn der Inn war eine bedeutende Handelsstraße. Ein imposanter Anblick sind das Schloss Neuhaus, das Kloster Vornbach und der Inndurchbruch.

INFORMATIONEN



Donau Oberösterreich

Tel.: +43 732 7277-888 • www.donauregion.at

s'Entdeckerviertel

Tel.: +43 7722 62644 • www.entdeckerviertel.at

S'INNVIERTEL Tourismus

Tel.: +43 7723 8555 • www.innviertel-tourismus.at

Tourismusverein Schärding

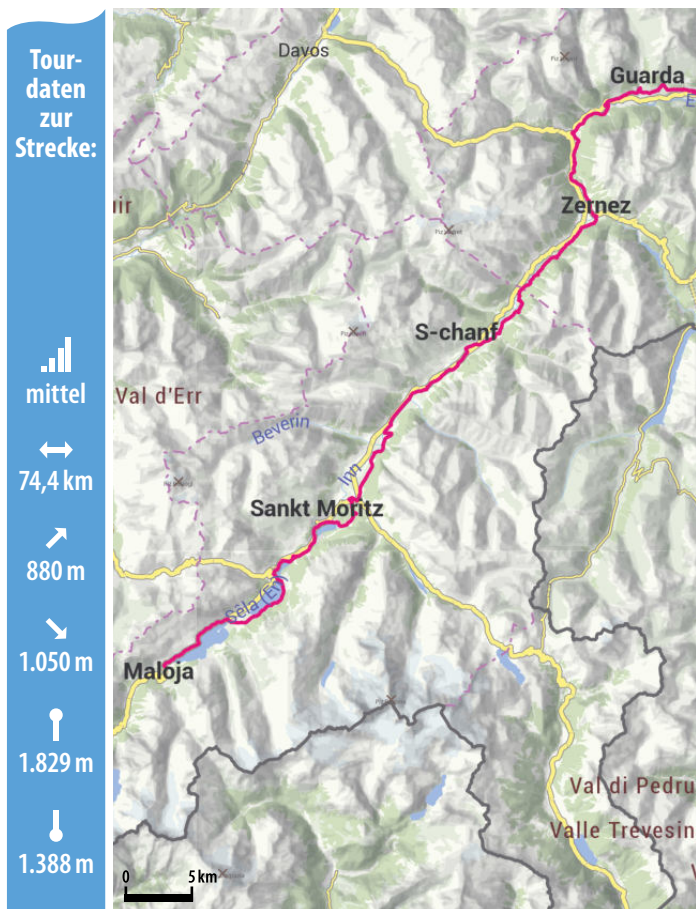
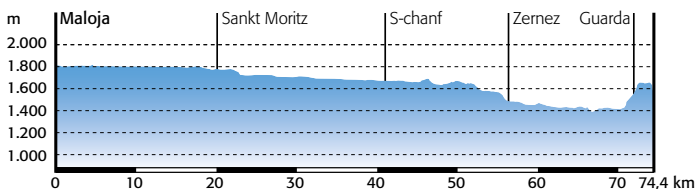
Tel.: +43 7712 4300-0 • www.schaerding.at

Maloja →



Der Innradweg verläuft entlang der Oberengadiner Seen weitgehend auf unbefestigten meist flachen Wegen und Fahrstraßen. Die Strecke Maloja – Sils führt auf der Hauptstraße mit stetem Blick auf den Silser See, S-chanf – Zernez ist geprägt von kurzen Aufstiegen und Abfahrten in schöner Waldlandschaft.

Sehenswertes: Engadiner Seenlandschaft von Maloja bis St. Moritz • Weltkurort St. Moritz mit Engadiner Museum, Badeseen Lej Marsch und Lej da Staz • Kirche San Gian, Celerina, Aussichtsberg Muottas Muragl • Zuoz mit typischem Engadiner Dorfkern • Nationalpark ab S-Chanf und Nationalparkzentrum Zernez



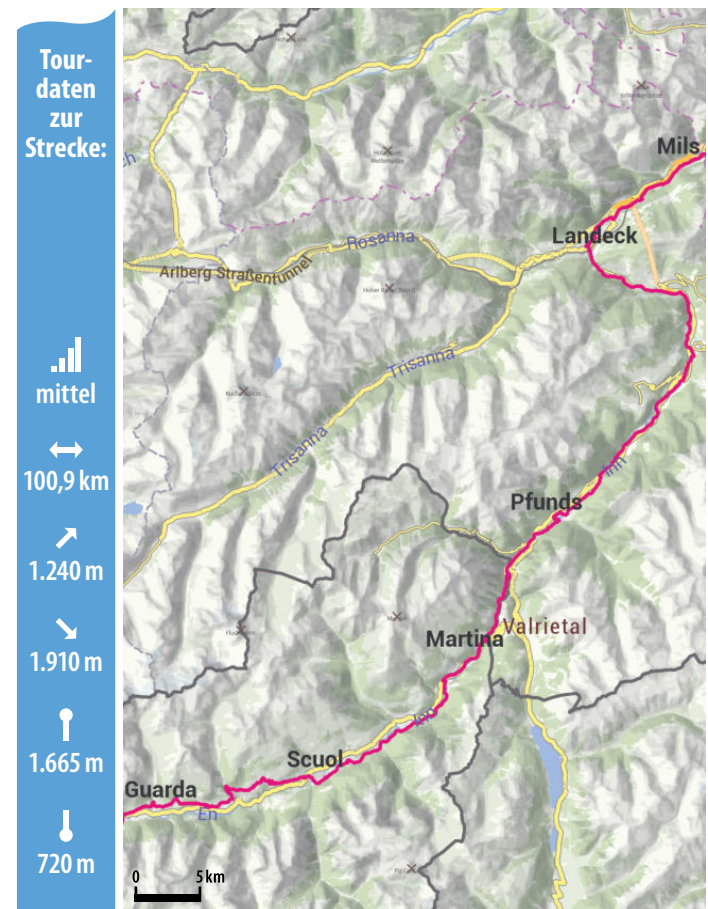
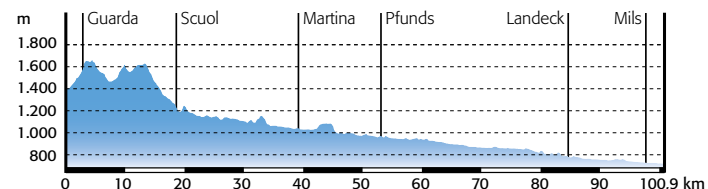
Tour-
daten
zur
Strecke:

- mittel
- 74,4 km
- 880 m
- 1.050 m
- 1.829 m
- 1.388 m



Im Bereich Guarda und Scuol hat die Strecke noch Aufstiege und Abfahrten zu bieten. Ab der Schweizer Grenze verläuft der Innradweg durchs Tiroler Oberland über herrliche Wiesenlandschaften und meist in Flussnähe etwas hügelig und stetig leicht abfallend.

Sehenswertes: Guarda und Ardez • Mineralbad Bogn Engiadina • Schloss Tarasp • Zernez: Nationalparkzentrum, Muzeum Susch • Martina: Bieraria Tschlin • Grenzfeste Altfinstermünz • Heimatmuseum Pfunds • Römerbrücke bei Tösens • Freibäder Pfunds und Prutz • Badensee Ried • Schloss Sigmundried • Museum Fließ • Schloss Landeck • Zammer Lochputz • Wallfahrtsort Kronburg



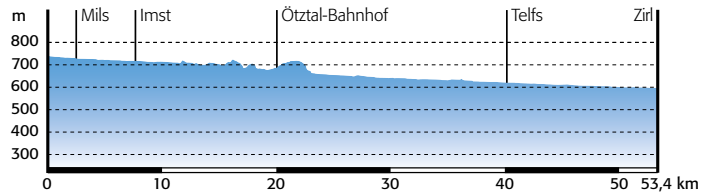
Tour-
daten
zur
Strecke:

- mittel
- 100,9 km
- 1.240 m
- 1.910 m
- 1.665 m
- 720 m



Nach der Stadt Imst, vor dem Roppener Tunnel führt die Strecke direkt durch die Imster Schlucht. Danach geht es mit Abfahrten und leichten Steigungen weiter. Der Radweg verläuft auf der Nordseite des Flusses. Auf der Südseite gibt es eine Variante als Anbindung zum Ötztal Radweg bzw. an den Bahnhof Ötztal, die wieder zur Hauptroute führt.

Sehenswertes: Imst: Milser Au / Erlebnisdorf Trofana Tyrol • Rosengartenschlucht • Roppen: Römerbad • AREA 47: Outdoor-Freizeitpark am Eingang des Ötztals • Haiming: Apfelmeile Haiming • Stift Stams • Telfs: Fastnachts- und Heimatmuseum im Kulturzentrum „Noafhaus“

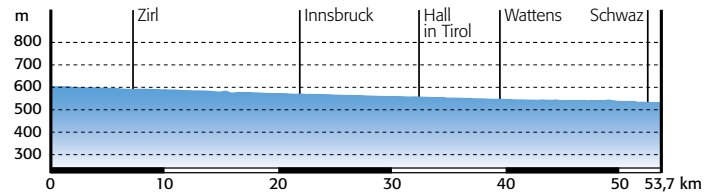


Tour-
daten
zur
Strecke:

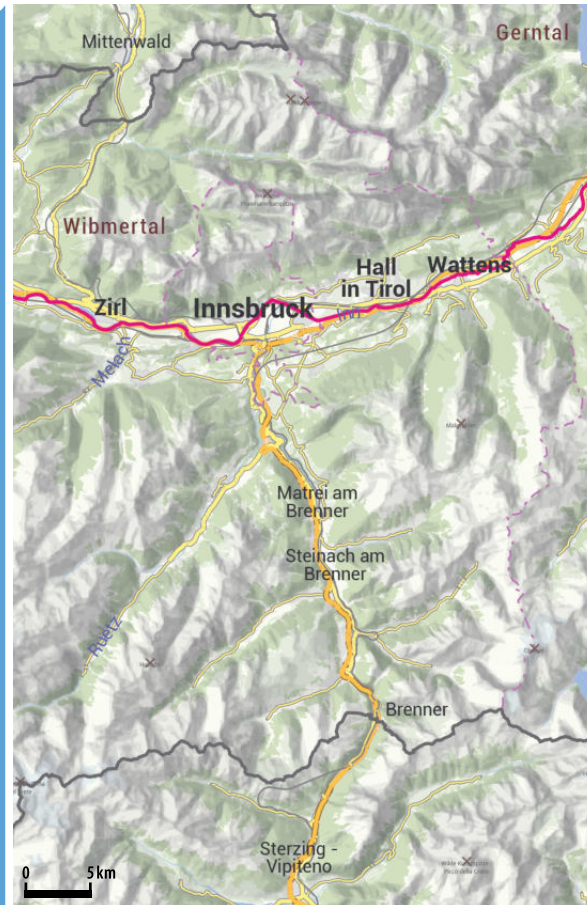


Von Telfs aus führt der Innradweg dann stets flach und nahe am Flussufer auf asphaltiertem Weg sowie teilweise auf befestigten Wegen bis Innsbruck. Der Radweg führt in der Stadt direkt am Inn entlang in unmittelbarer Nähe zum Zentrum. Nach Innsbruck verläuft der Weg auf Radwegen oder Güterwegen und Nebenstraßen bis nach Schwaz.

Sehenswertes: Innsbruck: Goldens Dachl, Bergiselschanze, Hungerburgbahn, Audioversum, Schloss Ambras • Haller Altstadt • Museum Münze Hall • Stadtmuseum Hall • Klocker Museum • Swarovski Kristallwelten Wattens • Museum Wattens • Telfens: Haus steht Kopf • Historische Altstadt Schwaz • Silberbergwerk Schwaz • Schloss Tratzberg

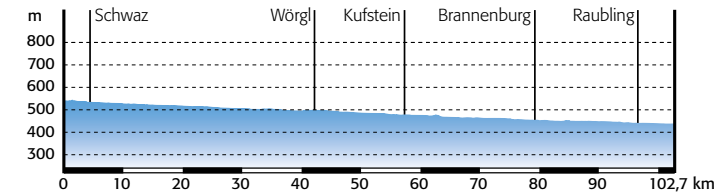


Tour-
daten
zur
Strecke:



Bis zur bayerischen Grenze wird auf Rad- und Güterwegen geradelt. Die Westvariante verläuft zwischen Kiefersfelden bis Höhe Griesstätt flach und fast durchwegs am Fluss auf fein geschotterten Damm-Wegen. Die Ostvariante läuft ebenfalls flussnah auf fein geschotterten Damm-Wegen, wechselt aber bereits südlich von Vogtareuth ans Hochufer.

Sehenswertes: Jenbach: Achensee-, Zillertalbahn • Kramsach: Museum Tiroler Bauernhöfe • Rattenberg: Altstadt • Mariastein: Wallfahrtskirche • Festung Kufstein • Blaahaus und Innfähre Kiefersfelden • Erlebnis-Berg Oberaudorf Hocheck • Kloster Reisach • Wendelsteinzahnradbahn Brannenburg



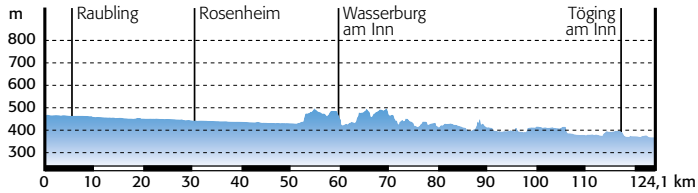
Tour-
daten
zur
Strecke:



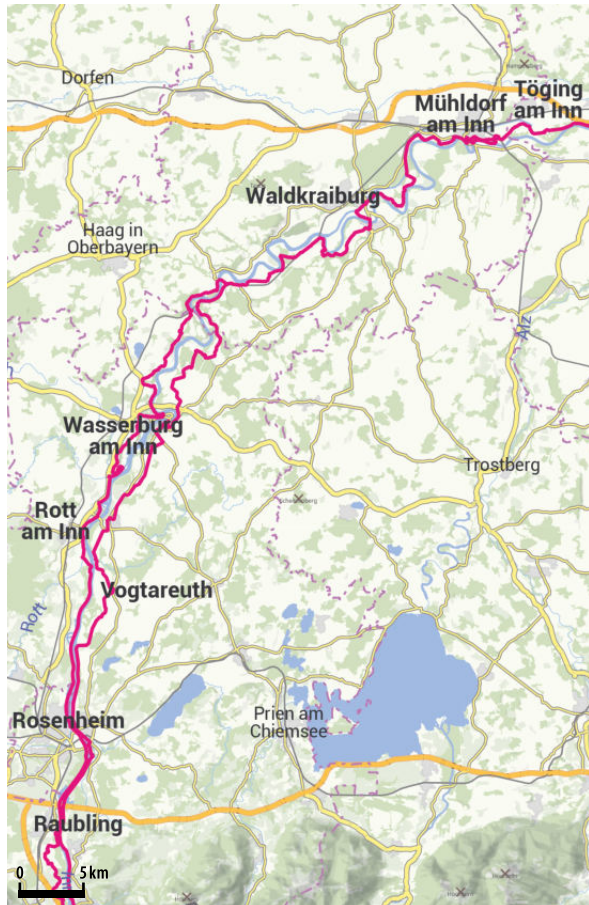



Auf verkehrsarmen Straßen führen die Wege entlang idyllischer Flussufer, durch malerische Ortschaften, schattige Wälder oder quer durch ursprüngliches Bauernland. In diesem Abschnitt gibt es auch beschilderte Varianten und Abstecher, die zu bekannten Ausflugszielen und Städten führen.

Sehenswertes: Rosenheim: Altstadt, Inn-Museum, Ausstellungszentrum Lokschuppen • Rott am Inn: Rokokokirche • Altstadt Wasserburg am Inn • Kloster Gars am Inn • Kloster Au am Inn • Altstadt Kraiburg am Inn: Marktplatz und Aussichtspunkt Schlossberg • Mühldorf am Inn: Altstadt mit Stadtplatz im Inn-Salzach-Stil, Kreismuseum und Innfähre

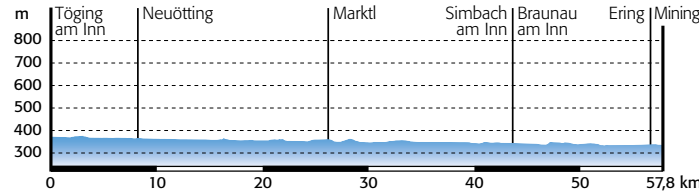


Tour-
daten
zur
Strecke:

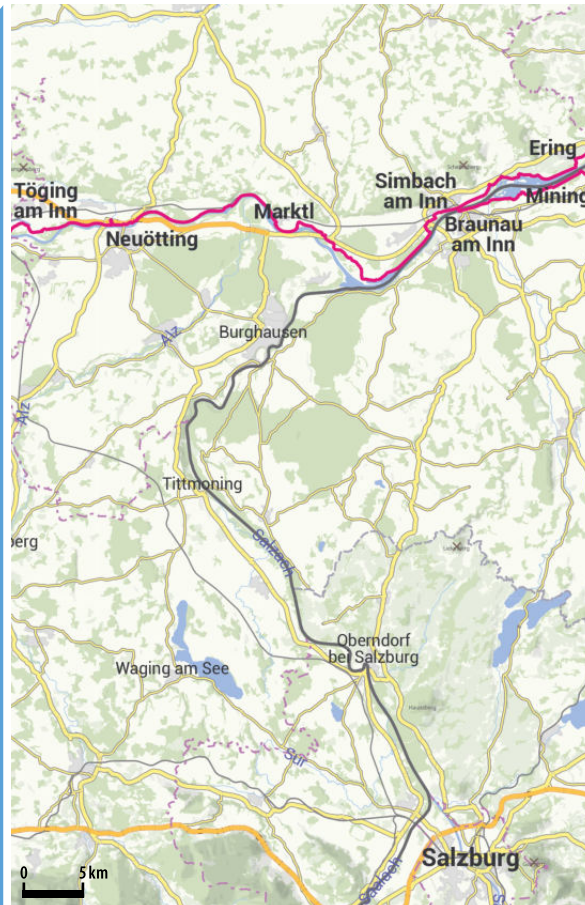



Sie radeln meist direkt auf der Dammkrone des Inn, naturnah auf kaum asphaltierten Wegen. Es gibt mehrere Möglichkeiten den Inn zu queren, auf Radfahrbrücken oder per Fähre. Ab Braunau am Inn verläuft der Radweg auf beiden Ufern.

Sehenswertes: Neuötting: Stadtplatz • Altötting: Gnadenkapelle • Marktl: Geburtshaus Papst Benedikt XVI. • Julbach: Burgruine • Simbach am Inn: Freizeitzentrum Obersimbach, Heimat- und Zollmuseum • Braunau am Inn: historische Altstadt, Bezirksmuseum Herzogsburg, Heimatmuseum Glockengießerei • Ering: Europareservat Unterer Inn mit Besucherzentrum Naturium am Inn



Tour-
daten
zur
Strecke:

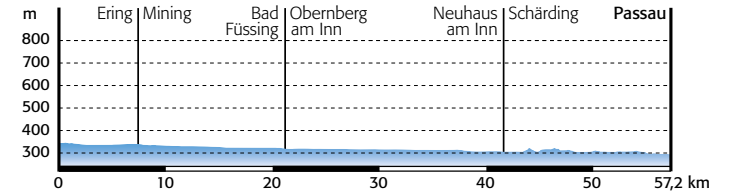


→ Passau

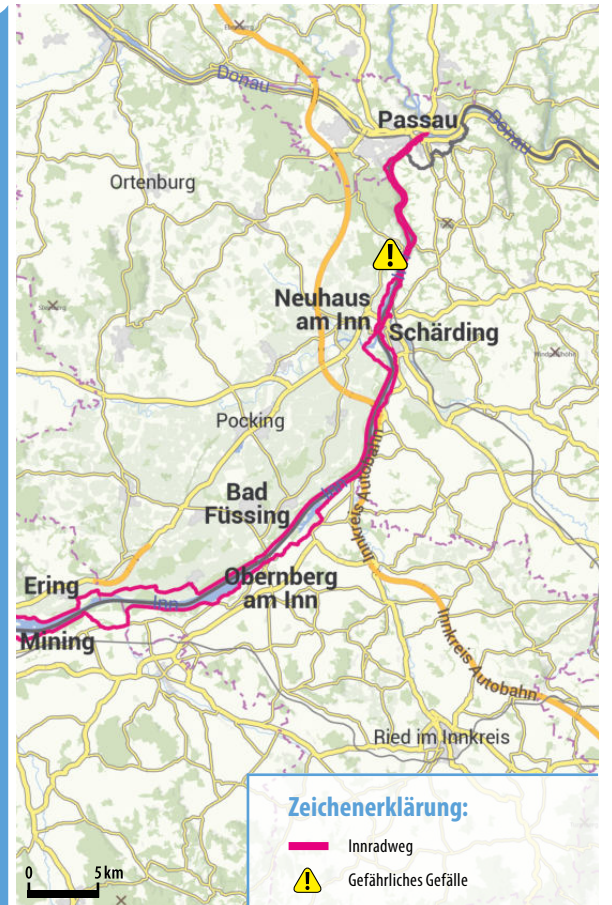



Am Zusammenfluss von Donau, Inn und Ilz endet der Innradweg in der Dreiflüssestadt Passau.

Sehenswertes: Aigen am Inn: Leonhardimuseum • Geinberg: Therme • Oberberg: Falknerei, Marktplatz • Bad Füssing: Thermen, Bernsteinmuseum • Reichersberg: Augustiner Chorherrenstift • Tutting/Kirchham: Museum Alte Mühle • Schärding: barocker Stadtplatz mit Silberzeile • Neuhaus am Inn: Innschiffahrt mit Plätte • Neuburg am Inn: Schloss mit Landkreisgalerie • Wernstein-Neuburg am Inn: Radfahrbrücke • Mariensteg • Inndurchbruch Vornbacher Enge • Passau: Dom St. Stephan, Römer- und Glasmuseum, Veste Oberhaus



Tour-
daten
zur
Strecke:



Zeichenerklärung:

- Innradweg
- Gefährliches Gefälle

Wissenswertes zum Innradweg:

AKTUELLES

Sollte es aufgrund der Wetterlage oder Veranstaltungen einmal zu kurzfristigen Straßensperren oder Umleitungen kommen, erfahren Sie dies auf www.innradweg.com.

ANREISE

Für die Anreise an den Innradweg haben Sie mehrere Möglichkeiten: Umweltfreundlich mit Bahn und Bus oder mit dem Auto an den gewünschten Startpunkt Ihrer Radtour.



GPX-DATEN

Für alle Abschnitte und Varianten am Innradweg stehen im Internet unter www.innradweg.com kostenlose GPX-Daten zum Download zur Verfügung.

KARTENMATERIAL, INFO

Auf der Website können Sie kostenlose Broschüren von den einzelnen Regionen downloaden. Umfangreiches Kartenmaterial zur Navigation am Innradweg erhalten Sie kostenpflichtig im Verlag Esterbauer (bikeline Radtourenbücher) sowie Verlag Freytag-Berndt (Radkarte).

PAUSCHALREISE

Der Innradweg wird in verschiedenen Varianten von mehreren Radreiseveranstaltern als Pauschalradreise angeboten. Eine Auswahl der Pakete finden Sie auf www.innradweg.com.

SERVICES

wie Fahrradwerkstätten, Tourismus-Informationen, Sehenswürdigkeiten entlang der Strecke finden Sie auf der Karte unter maps.innradweg.com.

SHUTTLE

Auf den einzelnen Streckenabschnitten sind verschiedene Anbieter unterwegs, die Gast und Rad an den gewünschten Ort bringen. Kontakt-Details und Zeiten finden Sie online unter www.innradweg.com.

UNTERKÜNFTE

Die Regionen entlang des Innradweges verfügen über eine große Auswahl an qualitätsgeprüften Rad- und Mountainbike-Unterkünften. Die aktuelle Übersicht dazu finden Sie online auf unserer Website unter dem Menüpunkt [Unterkünfte](#).



www.facebook.com/Innradweg



www.instagram.com/innradweg



Alle Informationen im Detail finden Sie unter www.innradweg.com



IMPRESSUM

Herausgeber: ARGE Innregionen
Marketinggruppe Innradweg

c/o Agentur Weitblick Beratung & Marketing
Bahnhofplatz 2/3, Stock, 9020 Klagenfurt am Wörthersee, Österreich
+43 463 502512 • anfragen@innradweg.com

Kartengrundlage: OpenStreetMap contributors
Bildnachweise: ARGE Innradweg (Josef Reiter), Thorsten Bröner, Engadin Tourismus AG (Filip Zuan), Innradweg/Chiemsee-Alpenland Tourismus (Thomas Kujat), Tirol Werbung (Frank Bauer)
Druck: Kreiner Druck- und Verlagsgesellschaft m.b.H & Co. KG

ARGE Innregionen
anfragen@innradweg.com
www.innradweg.com

Anschlussstellen vom Innradweg an internationale Fernradwege



- VIA CLAUDIA AUGUSTA**
a.) bei Martina Richtung Reschenpass
b.) zwischen Gschallenhöhe und Karrösten Richtung Pitztal / Imst
- MÜNCHEN VENEZIA**
a.) in Innsbruck Richtung Brennerpass
b.) bei Jenbach Richtung Achensee
- MOZARTRADWEG**
a.) bei Oberaudorf Richtung Niederndorf
b.) bei Wasserburg Richtung Penzing
- BODENSEE-KÖNIGSSEE RADWEG**
in Raubling / Neubeuern
- WASSERRADLWEGE – SALZSCHLEIFE**
a.) Rosenheim
b.) bei Neuötting
- TAUERNRADWEG**
in Braunau am Inn
- RÖMERRADWEG**
a.) bei Ering in Bayern
b.) bei Frauenstein in Oberösterreich
- DONAURADWEG** in Passau
- TRANS BAYERWALD** in Passau